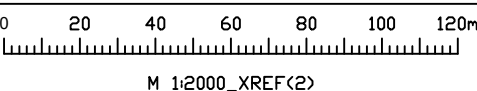


- TINGMÄRGID:
- Kavandatavad rööbasteed / Designed railway
  - Kavandatavad teed / Designed roads
  - Kavandatavad kraavid ja nõlvad / Designed ditches and slopes
  - Katastriüksuse piir / Land plot
  - Katastriüksuse tunnus ja nimi / Cadastral name and ID
  - RDT Maaeralduse ettepanek / RW proposed border
  - KOV Maaeralduse ettepanek / Local road proposed border
  - Kraavi kooskõlastus / Ditch coordination
  - MNT maaeralduse ettepanek / National road proposed border
  - DP planeeritud krunt
  - Viadukt/ Viaduct

Maaeraldused / Land expropriation		
Pos.nr / Pos. no	Pindala / Area m2	Kirjeldus / Description (tegevuse ettepanek / proposal)
0190	1204	RDT/RW

POS. 0190  
27 Rapla-Järvakandi-Kergu  
tee  
RDT/RW 1204m<sup>2</sup>

Katastriüksuse nimi / Cadastral unit: 27 Rapla-Järvakandi-Kergu tee  
Katastriüksuse tunnus / Cadastral ID: 29203:001:0638  
Pindala / Area (m<sup>2</sup>/ha): 5,06 ha



Maaomanik(ud) / Land owner(s):

KOOSKÕLASTUSE TEKST / COORDINATION TEXT:

.....

.....

.....

.....

.....

.....

.....

.....


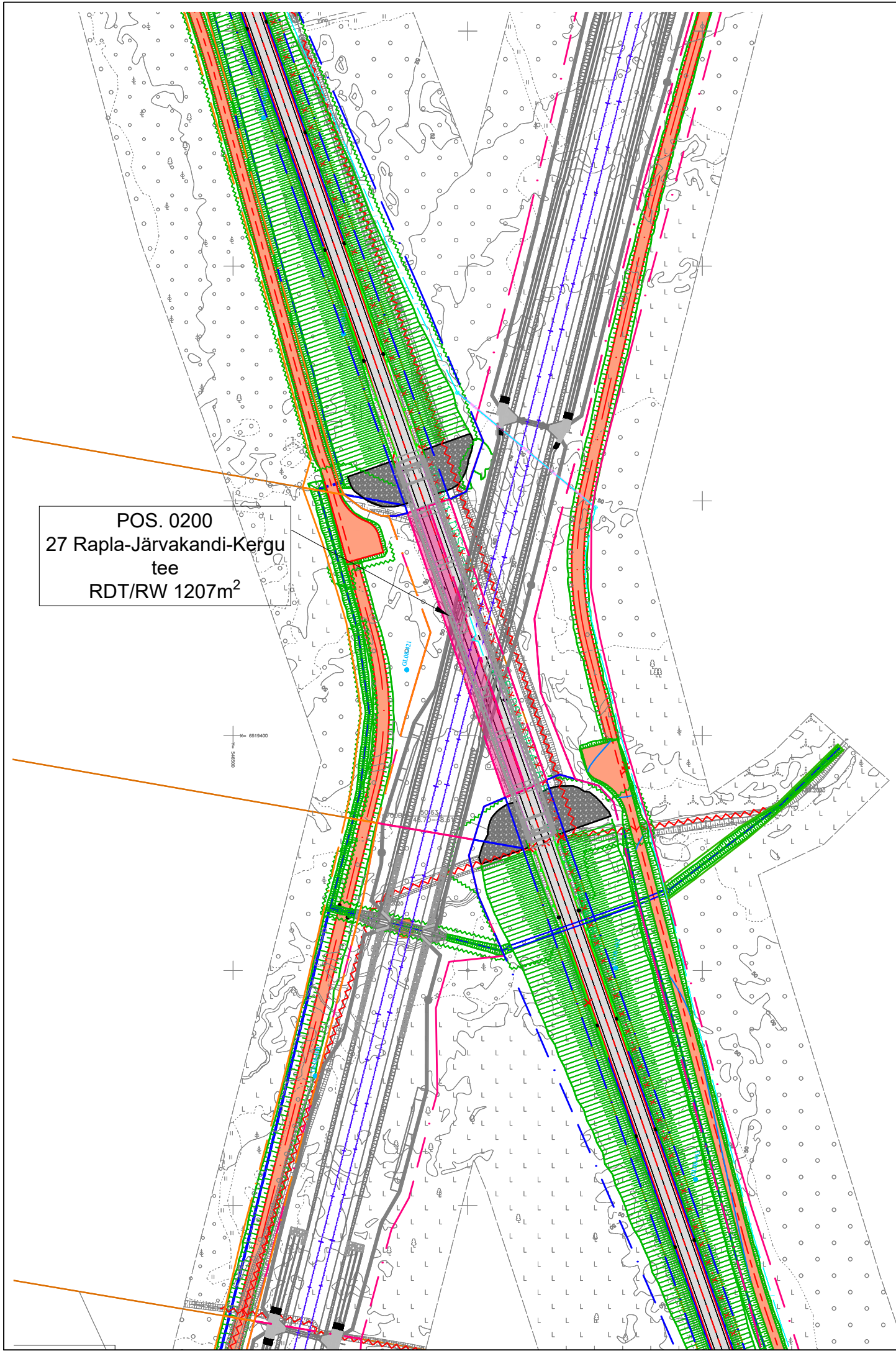
.....

.....

Nimi / Name: Allkiri / Signature: Kuupäev / Date:

Projekt / Project: Rail Baltic raudtee projekteerimis- ja projekteerimisjärelvalveteenused uue trassi ehituseks lõigus Pärnust Raplani / Design and design supervision services for the construction of the new line from Pärnu to Rapla  
Tellija / Client : RB Rail AS  
Projekteerija / Consultant: Reaalprojekt OÜ  
Projekti etapp / Project stage: PÕHIPROJEKT / MASTER DESIGN  
Töö nr / Work no: RBDTDEEDS1DPS4  
Mõõtkava / Scale: M 1:2000



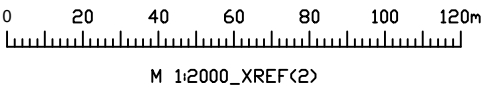


- TINGMÄRGID:
- Kavandatud rööbasteed / Designed railway
  - Kavandatud teed / Designed roads
  - Kavandatud kraavid ja nõlvad / Designed ditches and slopes
  - Katastriüksuse piir / Land plot
  - Katastriüksuse tunnus ja nimi / Cadastral name and ID
  - RDT Maaeralduse ettepanek / RW proposed border
  - KOV Maaeralduse ettepanek / Local road proposed border
  - Kraavi kooskõlastus / Ditch coordination
  - MNT maaeralduse ettepanek / National road proposed border
  - DP planeeritud krunt
  - Viadukt/ Viaduct

Maaeraldused / Land expropriation		
Pos.nr / Pos. no	Pindala / Area m2	Kirjeldus / Description (tegevuse ettepanek / proposal)
0200	1207	RDT/RW

POS. 0200  
27 Rapla-Järvakandi-Kergu  
tee  
RDT/RW 1207m<sup>2</sup>

Katastriüksuse nimi / Cadastral unit: 27 Rapla-Järvakandi-Kergu tee  
Katastriüksuse tunnus / Cadastral ID: 65403:002:0530  
Pindala / Area (m<sup>2</sup>/ha): 8,93 ha



Maaomanik(ud) / Land owner(s):

KOOSKÕLASTUSE TEKST / COORDINATION TEXT:

Nimi / Name: Allkiri / Signature: Kuupäev / Date:

Projekt / Project: Rail Baltic raudtee projekteerimis- ja projekteerimisjärelvalveteenused uue trassi ehituseks lõigus Pärnust Raplani / Design and design supervision services for the construction of the new line from Pärnu to Rapla  
Tellija / Client : RB Rail AS  
Projekteerija / Consultant: Reaalprojekt OÜ  
Projekti etapp / Project stage: PÕHIPROJEKT / MASTER DESIGN  
Töö nr / Work no: RBDTDEEDS1DPS4  
Mõõtkava / Scale: M 1:2000